

KISAJÁTÍTÁSI VÁLTOZÁSI VÁZRAJZ

Ivánca belterület közúti infrastruktúra fejlesztése (K620.04.)

Érintett helyrajzi szám: 555/1

A változási vázrajz a területkimutatással együtt érvényes!

Méretarány: 1:1000

Kisajátítást kérelmező neve: NIF Zrt.

Cím: 1134 Budapest, Váci út 45.

Címkoordináták 555/5 hrsz		
Psz.	Y	X
1	632961	201263
2	632962	201261
3	632972	201267
4	632956	201246

Címkoordináták 555/6 hrsz		
Psz.	Y	X
1	632925	201243

Kisajátítás előtti állapot						Kisajátítás utáni állapot						Megjegyzés			
Sorszám	Szolgalmi és egyéb használati jogok	Helyrajzi szám	Alrészlet		Terület ha m ²	Kat. t. jöv. AK/fill	Helyrajzi szám	Alrészlet		Kisajátított Terület ha m ²	Visszamaradt ha m ²		Kisajátított Kat. tiszta jöv. AK/fill	Visszamaradt AK/fill	Szolgalmi és egyéb jogok
			jel	műv. min. ág oszt.				jel	műv. min. ág oszt.						
1		555/1		kivett, lakóház, udvar, gazdasági épület, garázs	1369	-	555/5		kivett, lakóház, udvar, gazdasági épület, garázs	1357		-			
							555/6		kivett, beépítetlen terület	12		-			
Összesen:					1369	0.00				12	1357	0.00	0.00		

Győrújbarát, 2022. 11.21.

Készítette: Varga Tamás
Fm.ig.sz.:10412

minőséget tanúsítja: Menyhárt István Zsolt
Fm. ig.sz.: 10238
ing. rend. min. szám: 1659/2001

A területfelhasználási követelményekkel nem ellentétes, az építészeti követelményeknek megfelel, a záradék kisajátítási eljárás céljára lett kiadva.

A helyrajzi számozás és területszámítás helyes.
Ez a záradék a keltezésétől számított egy évig hatályos, későbbi felhasználás előtt a vázrajzot újra záradékoltatni kell.

A művelési ágak, minőségi osztályok és a földminősítési mintaterek feltüntetése, valamint a földminősítési adatok számítása és ábrázolása helyes.

Dunaújváros, 2022. hó nap

Záradékoló
Ing.rend.min.szám:



(P.H.)

(P.H.)

(P.H.)

(P.H.)

KISAJÁTÍTÁSI VÁLTOZÁSI VÁZRAJZ

Ivácsa belterület közúti infrastruktúra fejlesztése (K620.04.)

Érintett helyrajzi szám: 265/3

A változási vázrajz a területkimutatással együtt érvényes!

Méretarány: 1:1000

Kisajátítást kérelmező neve: NIF Zrt.

Cím: 1134 Budapest, Váci út 45.

Kisajátítás előtti állapot						Kisajátítás utáni állapot						Megjegyzés			
Sorszám	Szolgalmi és egyéb használati jogok	Helyrajzi szám	Alrészlet		Terület ha m ²	Kat. t. jöv. AK/fill	Helyrajzi szám	Alrészlet		Kisajátított terület ha m ²	Visszamaradt terület ha m ²		Kisajátított terület Kat. tiszta jöv. AK/fill	Visszamaradt terület AK/fill	Szolgalmi és egyéb jogok
			jel	műv. ág				min. oszt.	jel						
1		265/3		kivett, lakóház, udvar, gazdasági épület	801	-	265/8		kivett, lakóház, udvar, gazdasági épület	756		-			
							265/9		kivett, beépítetlen terület	45		-			
Összesen:					801	0.00				45	756	0.00	0.00		

Győrújbarát, 2022.11.21.

Készítette: Varga Tamás
Fm.ig.sz.:10412minőséget tanúsítja:
Menyhárt István Zsolt
Fm. ig.sz.: 10238

ing. rend. min. szám: 1659/2001

(P.H.)

A területfelhasználási követelményekkel nem ellentétes,
az építészeti követelményeknek megfelel, a záradék
kisajátítási eljárás céljára lett kiadva.

(P.H.)

A helyrajzi számozás és területszámítás helyes.
Ez a záradék a keltezésétől számított egy évig hatályos, későbbi felhasználás
előtt a vázrajzot újra záradékolatni kell.

Dunaújváros, 2022. hó nap

Záradékoló

Ing.rend.min.szám:

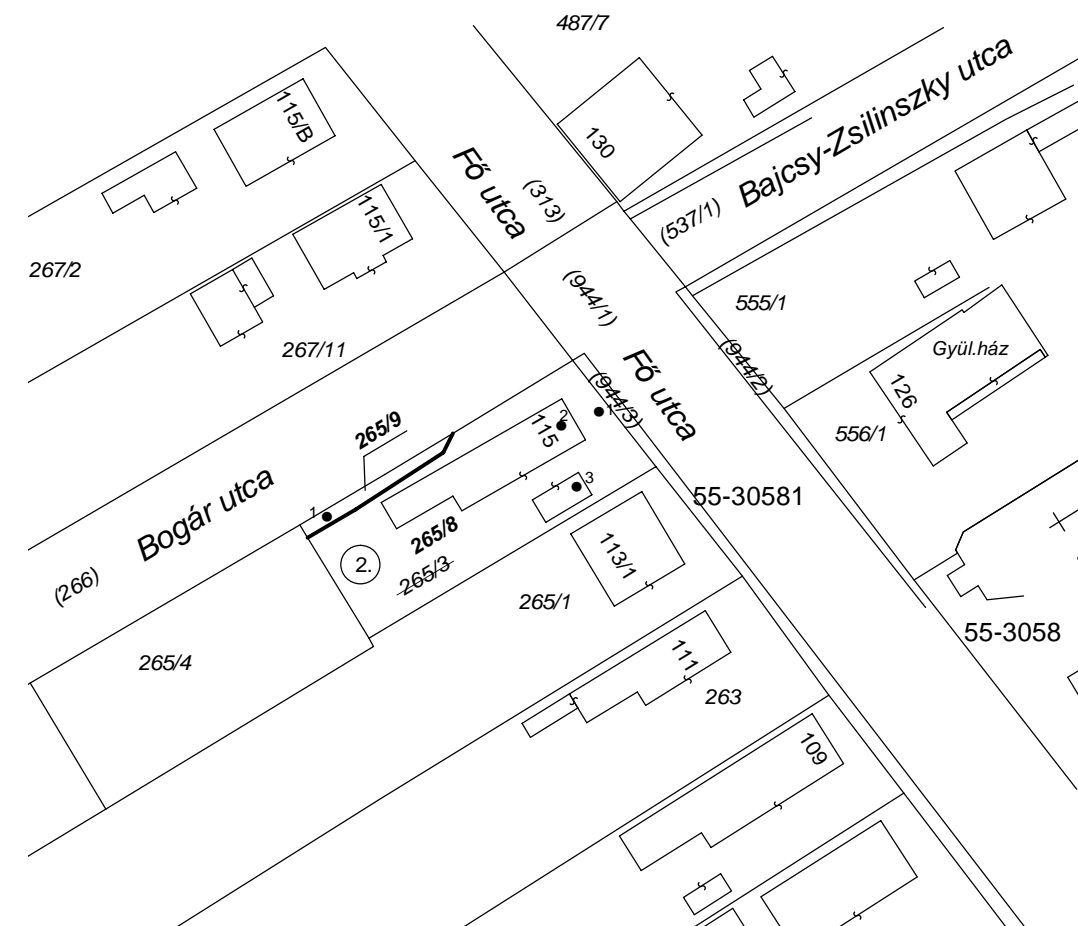
(P.H.)

A művelési ágak, minőségi osztályok és a
földminősítési mintateretek feltüntetése, valamint a
földminősítési adatok számítása és ábrázolása
helyes.

(P.H.)

Címkoordináták 265/8 hrsz		
Psz.	Y	X
1	632911	201228
2	632906	201226
3	632908	201218

Címkoordináták 265/9 hrsz		
Psz.	Y	X
1	632875	201214



KISAJÁTÍTÁSI VÁLTOZÁSI VÁZRAJZ

Ivánca belterület közúti infrastruktúra fejlesztése (K620.04.)

Érintett helyrajzi szám: 265/4

A változási vázrajz a területkimutatással együtt érvényes!

Méretarány: 1:1000

Címkoordináták 265/10 hrsz		
Psz.	Y	X
1	632853	201201
Címkoordináták 265/11 hrsz		
Psz.	Y	X
1	632854	201192

Kisajátítást kérelmező neve:: NIF Zrt.

Cím: 1134 Budapest, Váci út 45.

Kisajátítás előtti állapot						Kisajátítás utáni állapot								Megjegyzés	
Sorszám	Szolgalmi és egyéb használati jogok	Helyrajzi szám	Alrészlet		Terület ha m ²	Kat. t. jöv. AK/fill	Helyrajzi szám	Alrészlet		Kisajátított Terület ha m ²	Visszamaradt ha m ²	Kisajátított Kat. tiszta jöv. AK/fill	Visszamaradt AK/fill		Szolgalmi és egyéb jogok
			jel	műv. ág oszt.				jel	műv. ág oszt.						
1		265/4		kivett, beépítetlen terület	818	-	265/10		kivett, beépítetlen terület	83		-			
							265/11		kivett, beépítetlen terület		735		-		
Összesen:					818	0.00				83	735	0.00	0.00		

Győrújbarát, 2022.11.21.

Készítette: Varga Tamás
Fm.ig.sz.:10412minőséget tanúsítja:
Menyhárt István Zsolt
Fm. ig.sz.: 10238
ing. rend. min. szám: 1659/2001

(P.H.)

(P.H.)

A területfelhasználási követelményekkel nem ellentétes, az építészeti követelményeknek megfelel, a záradék kisajátítási eljárás céljára lett kiadva.

A helyrajzi számozás és területszámítás helyes.
Ez a záradék a kelteztől számított egy évig hatályos, későbbi felhasználás előtt a vázrajzot újra záradékolni kell.

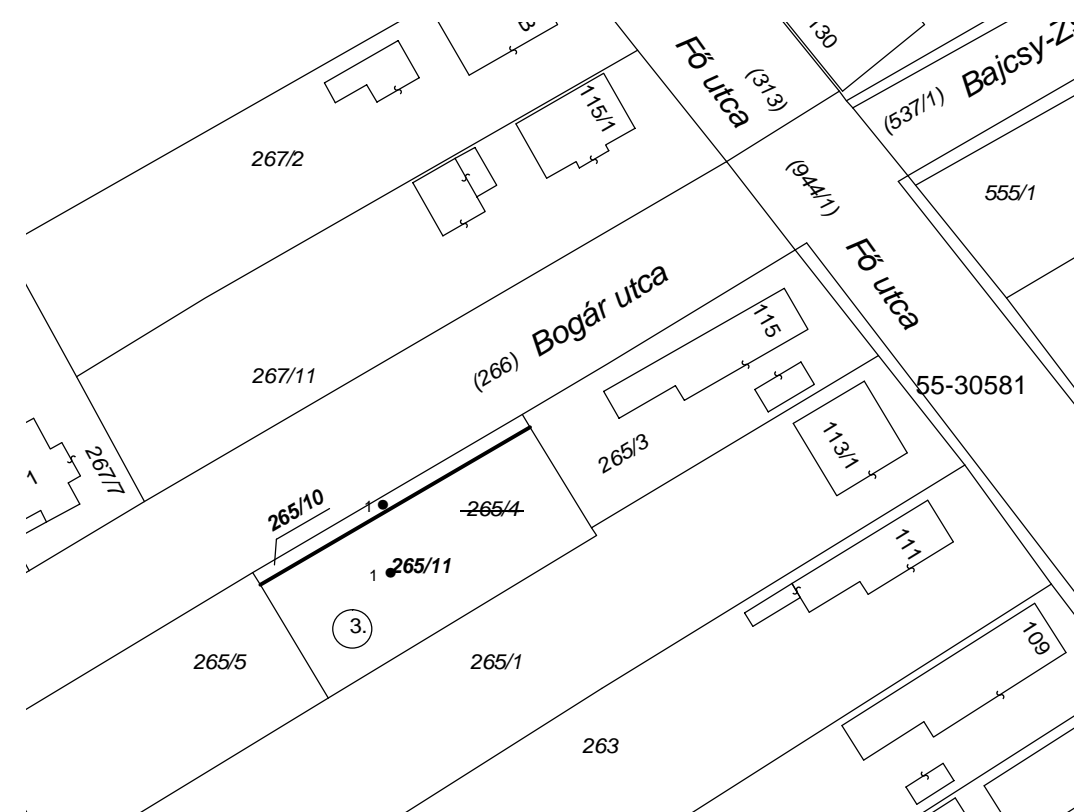
Dunaújváros, 2022. hó nap

Záradékoló

Ing.rend.min.szám:

(P.H.)

(P.H.)



KISAJÁTÍTÁSI VÁLTOZÁSI VÁZRAJZ

Ivánca belterület közúti infrastruktúra fejlesztése (K620.04.)

Érintett helyrajzi szám: 265/5

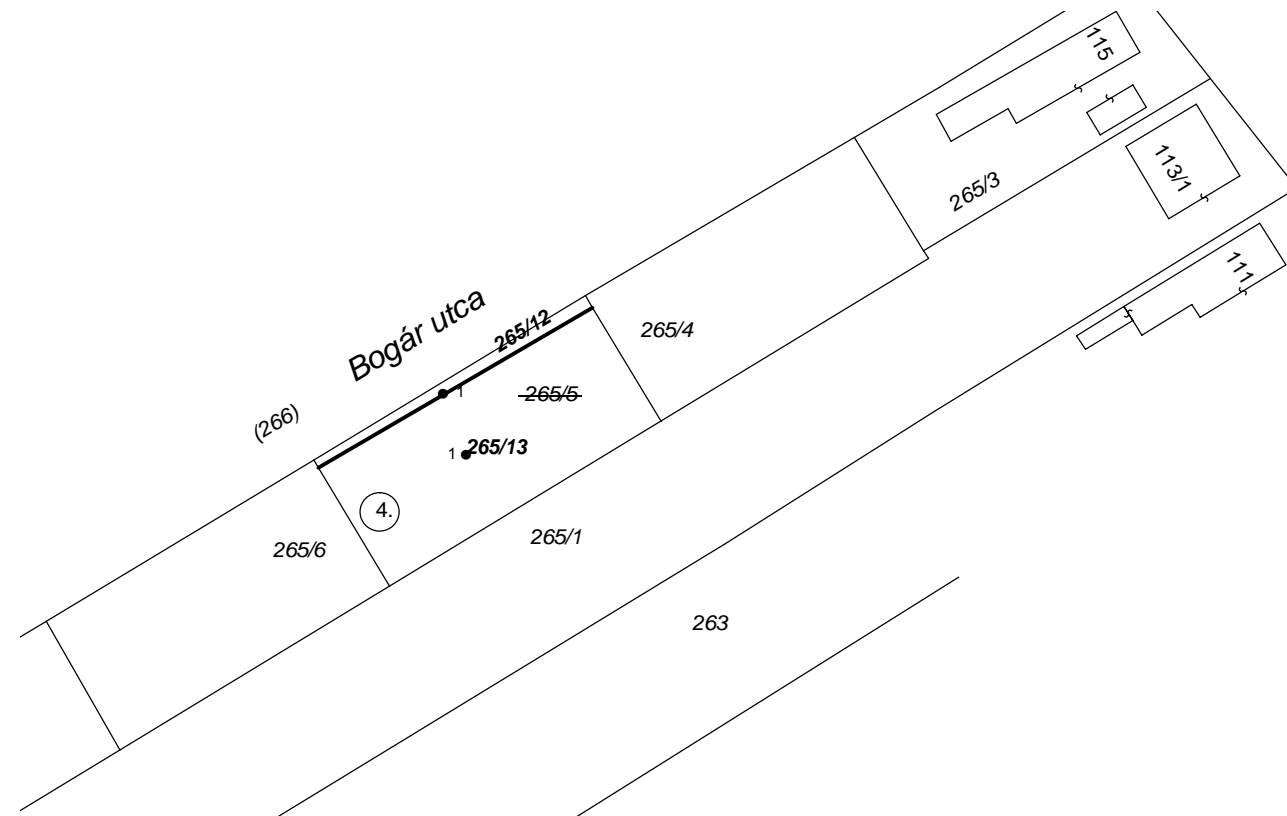
A változási vázrajz a területkimutatással együtt érvényes!

Méretarány: 1:1000

4.

Kisajátítást kérelmező neve: NIF Zrt.

Cím: 1134 Budapest, Váci út 45.



Kisajátítás előtti állapot						Kisajátítás utáni állapot								Megjegyzés	
Sorszám	Szolgalmi és egyéb használati jogok	Helyrajzi szám	Alrészlet		Terület ha m ²	Kat. t. jöv. AK/fill	Helyrajzi szám	Alrészlet		Kisajátított terület ha m ²	Visszamaradt terület ha m ²	Kisajátított Kat. tiszta jöv. AK/fill	Visszamaradt Kat. tiszta jöv. AK/fill		Szolgalmi és egyéb jogok
			jel	műv. ág				min. oszt.	jel						
										4	9	10	11		
1	2	3	4		5	6	8		9	10	11	12	13	14	
		265/5	kivett, beépítetlen terület		818	-	265/12	kivett, beépítetlen terület		66		-			
							265/13	kivett, beépítetlen terület			752		-		
Összesen:					818	0.00				66	752	0.00	0.00		

Címkoordináták 265/12 hrsz		
Psz.	Y	X
1	632817	201179
Címkoordináták 265/13 hrsz		
Psz.	Y	X
1	632820	201171

Győrújbarát, 2022. 11. 21.

Készítette: Varga Tamás
Fm.ig.sz.:10412

A területfelhasználási követelményekkel nem ellentétes, az építészeti követelményeknek megfelel, a záradék kisajátítási eljárás céljára lett kiadva.

(P.H.)

minőséget tanúsítja:
Menyhárt István Zsolt
Fm. ig.sz.: 10238
ing. rend. min. szám: 1659/2001

(P.H.)

A művelési ágak, minőségi osztályok és a földminősítési mintatermek feltüntetése, valamint a földminősítési adatok számítása és ábrázolása helyes.

(P.H.)

A helyrajzi számozás és területszámítás helyes.
Ez a záradék a keltezésétől számított egy évig hatályos, későbbi felhasználás előtt a vázrajzot újra záradékolatni kell.

Dunaújváros, 2022. hó nap

Záradékoló
Ing.rend.min.szám:

(P.H.)